


# MARKTGEMEINDE Pöfing-Brunn

## BAULAND - MOBILISIERUNGSPLAN Beiplan zum Flächenwidmungsplan Nr. 5.0 unbebaute Flächen größer als 1000 m<sup>2</sup>

**Rechtsgrundlage: StROG - 2010 i.d.F. 68/2025**

PLANGRUNDLAGE: BEV-DKM  
STAND: 10/2024

### Legende:

 Bebauungsfrist lt. §36 StROG 2010

### Planverfasser:



**RAUMPLANUNGSBÜRO DI GERHARD VITTINGHOFF MRTPI**  
STAATLICH BEFUGTER UND BEEIDETER ZIVILTECHNIKER  
ING. KONSULENT FUER RAUMPLANUNG

8010 GRAZ, MÜNZGRABENSTRASSE 4, TEL: 0316/819442



Erstellung unter Verwendung von Daten  
des Amtes der Stmk. Landesregierung  
Landesbaudirektion GIS-Steiermark

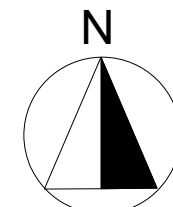

### Digitale Bearbeitung:



Gesamtlösungen für Integrierte  
Geo-Informationssysteme GmbH  
Rathausgasse 5a, 8160 Weiz  
Tel: 03172 44775-0  
E-mail: office@gisquadrat.com

**Maßstab**  
**1 : 5000**

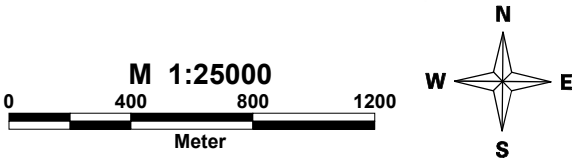
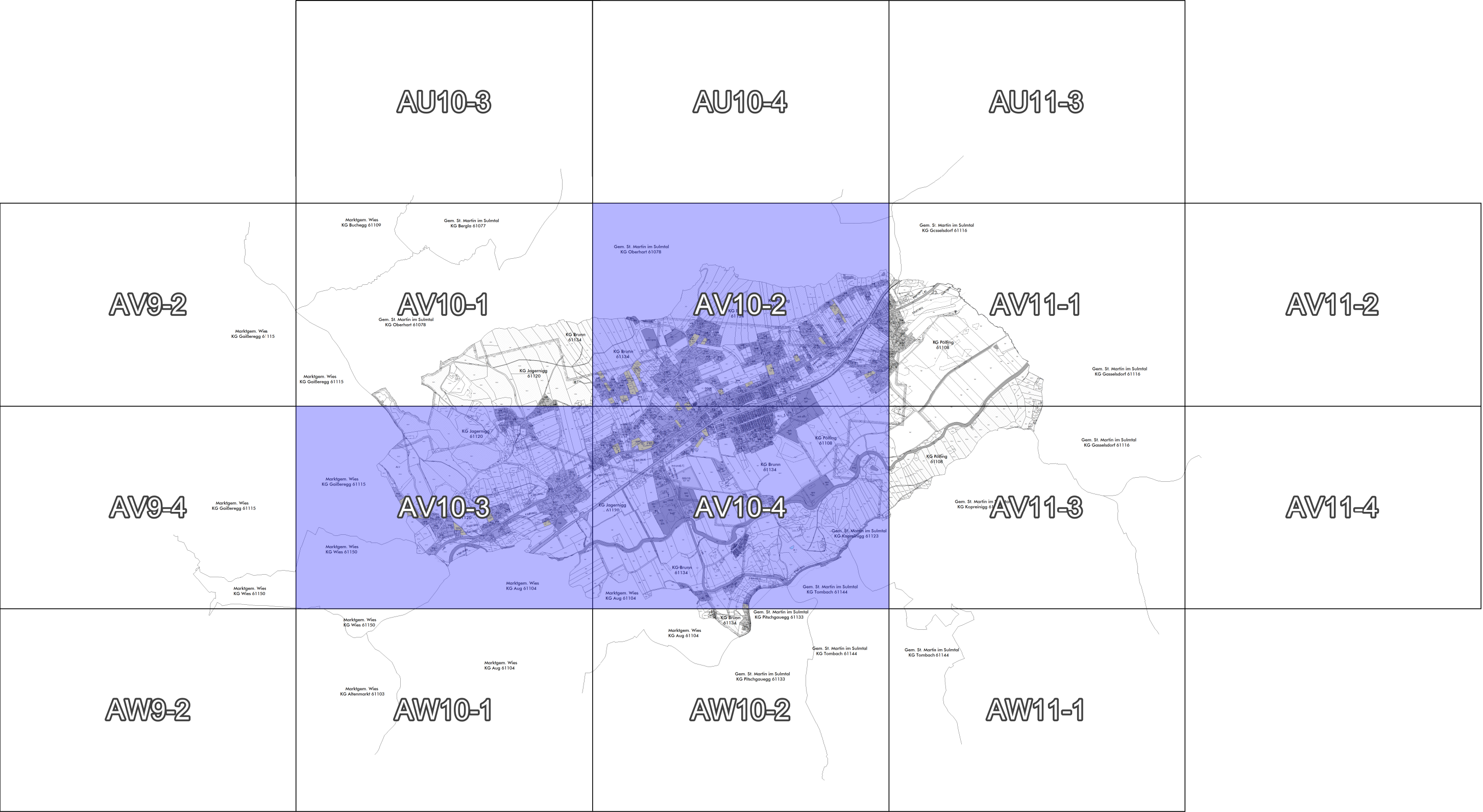
50 100 150 200m



1ha

Plot: 17.11.2025

Blau markierte Blätter enthalten planrelevante Inhalte!

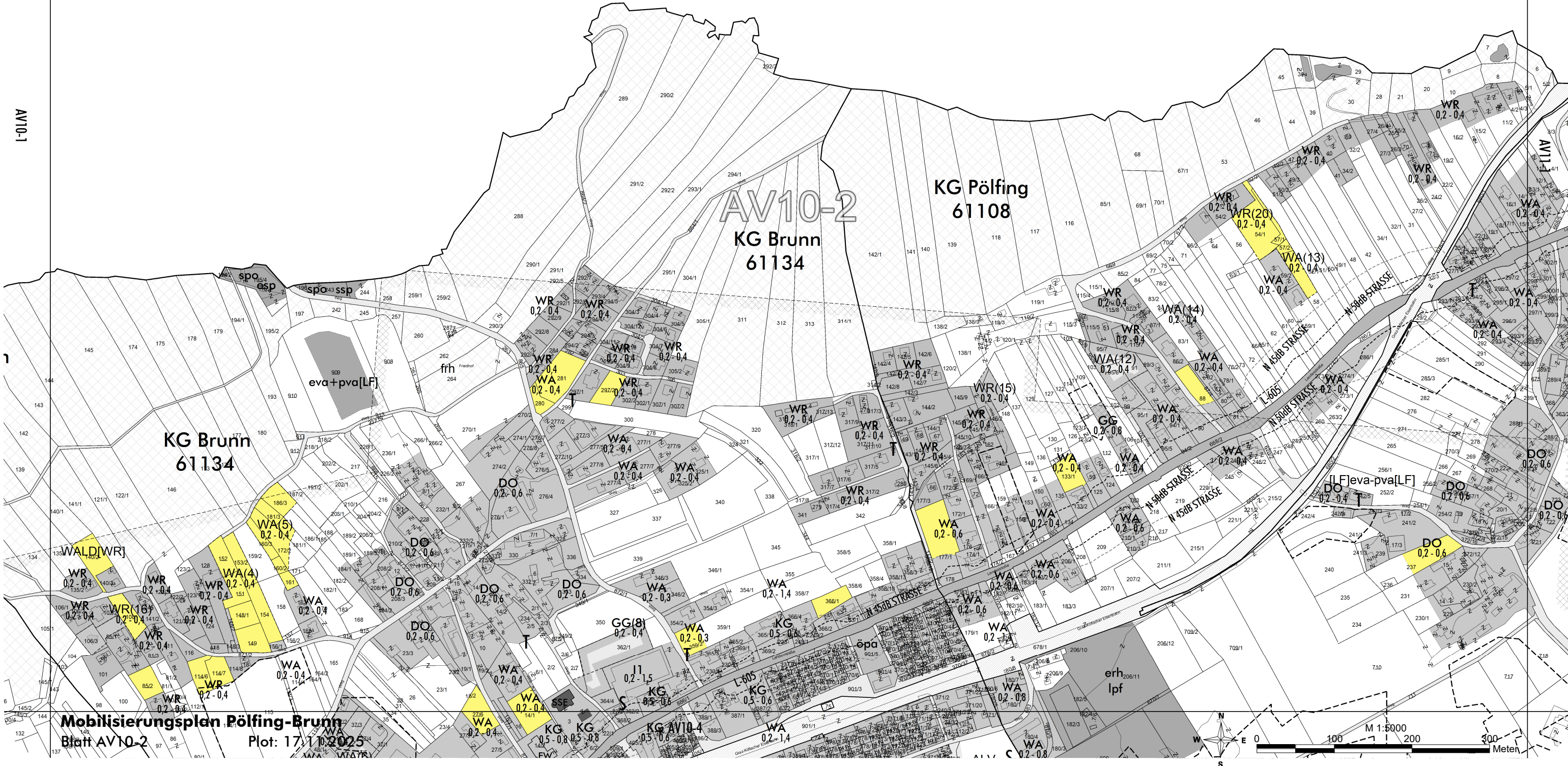


Übersichtsplan Baulandmobilisierungsplan

Datum:17.11.2025



Gem. St. Martin im Sulmtal  
KG Oberhart 61078





Marktgem. Wies  
KG Gaißeregg 61115

Marktgem. Wies  
KG Wies 61150

KG Jagernigg  
61120

KG Jagernigg  
61120

Marktgem. Wies  
KG Aug 61104



